

平成30年3月23日

各 位

会社名 ジョルダン株式会社
代表者 代表取締役社長 佐藤俊和
(コード番号：3710 JASDAQ)

広域観光周遊ルート「縁の道～山陰～」を周遊する外国人観光客向けに、 多言語による路線バス等の交通情報提供を本日より開始します！

- * (一社)山陰インバウンド機構ホームページで観光地データ等を付加した情報も提供
- * Googleマップに山陰両県の路線バスデータを掲載

ジョルダン株式会社（本社：東京都新宿区、代表取締役社長：佐藤 俊和）は、2018年3月23日（金）より、(一社)山陰インバウンド機構（以下：機構）及び国土交通省中国運輸局と連携し、広域観光周遊ルート「縁の道～山陰～」を周遊する外国人観光客向けに、旅ナカでは必須である多言語による交通情報を提供することにより、二次交通の利便性向上を図ります。

▼機構ホームページに、観光地データ等を付加した独自の検索サイト(※1)を提供します。

(<https://visit.jorudan.co.jp/trip/AccessRoute/sanin>)

このサイトでは、山陰両県（鳥取県・島根県）の全路線バスデータに加え、一部のコミュニティバスデータと隠岐航路を追加。絵地図上で観光地をクリックすれば現在地等からの交通情報が検索できる機能を提供します。サイトは8言語で提供。様々な国の方にご利用いただけます（日本語も提供します）。(※2)

さらに、機構独自の検索サイトは、現在ご提供中の「Visit Sanin Tourist Pass」からもアクセスできるよう改良を予定。山陰を訪れる外国人観光客に便利な機能を提供し、山陰での周遊をより楽しんでいただけます。

▼『Googleマップ』に山陰両県（鳥取県・島根県）の路線バスデータを提供します。

(<https://www.google.co.jp/maps>)

訪日外国人観光客が日本周遊の地図としてよく使用するのがGoogle マップ。

山陰両県（鳥取県・島根県）の路線バスデータを提供し、周遊の利便性を向上します。

なお、路線バスは、山陰両県の主要5事業者の435系統(※3)、すべての路線データが検索できるようになります。

今後も、二次交通について、周遊の利便性を高められるよう努めてまいります。

(※1)独自の検索サイトは、ジョルダン株式会社『乗換案内Visit』と連携。

弊社の持つ二次交通情報提供ノウハウを活用し、広範囲なデータ提供を可能としました。

(※2)提供言語は日本語・英語・中国語(簡体・繁体)・韓国語・タイ語・インドネシア語・ベトナム語。

一部言語は、経路検索等での制限があります。

(※3)リリース公開日時点。

【関連リンク】

乗換案内Visit(※4)「山陰エリアの時刻表ページ」

(<https://visit.jorudan.co.jp/trip/AccessRoute/sanin>)

乗換案内Visit(※4)「地図経路検索:山陰ページ」

(<https://visit.jorudan.co.jp/trip/SearchFromMap/sanin>)

(※4)「乗換案内Visit (のりかえあんないびじつと)」はジョルダンが提供する訪日外国人向け日本の総合交通案内サイトです。

※詳細は添付資料をご覧ください。

以上

【製品・サービスに関するお問い合わせ先】

ジョルダン株式会社
法人本部 法人営業部
結川 (ゆいかわ)・小川 (おがわ)・後藤 (ごとう)
TEL: 03(5369)4052 / FAX: 03(5369)4057

【報道関係からのお問い合わせ先】

ジョルダン株式会社
経営企画室 清野
TEL : 03-5369-4051
URL : <http://www.jorudan.co.jp/>

広域観光周遊ルート「縁の道～山陰～」を周遊する外国人観光客向けに、多言語による路線バス等の交通情報提供を本日より開始します！

- * (一社)山陰インバウンド機構ホームページで観光地データ等を付加した情報も提供
- * Google マップに山陰両県の路線バスデータを掲載

ジョルダン株式会社(本社:東京都新宿区、代表取締役社長:佐藤 俊和)は、2018年3月23日(金)より、(一社)山陰インバウンド機構(以下:機構)及び国土交通省中国運輸局と連携し、広域観光周遊ルート「縁の道～山陰～」を周遊する外国人観光客向けに、旅ナカでは必須である多言語による交通情報を提供することにより、二次交通の利便性向上を図ります。



Route Romantic San'in
縁の道～山陰～



乗換案内Visit
Powered by Jorudan

①機構ホームページに、観光地データ等を付加した独自の検索サイト※1を提供します。

(<https://visit.jorudan.co.jp/trip/AccessRoute/sanin>)

このサイトでは、山陰両県(鳥取県・島根県)の全路線バスデータに加え、一部のコミュニティバスデータと隠岐航路を追加。絵地図上で観光地をクリックすれば現在地等からの交通情報が検索できる機能を提供します。サイトは8言語で提供。様々な国の方にご利用いただけます(日本語も提供します)。※2さらに、機構独自の検索サイトは、現在ご提供中の「Visit San'in Tourist Pass」からもアクセスできるよう改良を予定。山陰を訪れる外国人観光客に便利な機能を提供し、山陰での周遊をより楽しんでいただけます。

②『Google マップ』に山陰両県(鳥取県・島根県)の路線バスデータを提供します。

(<https://www.google.co.jp/maps>)

訪日外国人観光客が日本周遊の地図としてよく使用するのがGoogle マップ。

山陰両県(鳥取県・島根県)の路線バスデータを提供し、周遊の利便性を向上します。

なお、路線バスは、山陰両県の主要5事業者の435系統※3、すべての路線データが検索できるようになります。

今後も、二次交通について、周遊の利便性を高められるよう努めてまいります。

※1: 独自の検索サイトは、ジョルダン株式会社『乗換案内Visit』と連携。

弊社の持つ二次交通情報提供ノウハウを活用し、広範囲なデータ提供を可能としました。

※2: 提供言語は日本語・英語・中国語(簡体・繁体)・韓国語・タイ語・インドネシア語・ベトナム語。

一部言語は、経路検索等での制限があります。

※3: リリース公開日時点

本件についてのお問合せ先

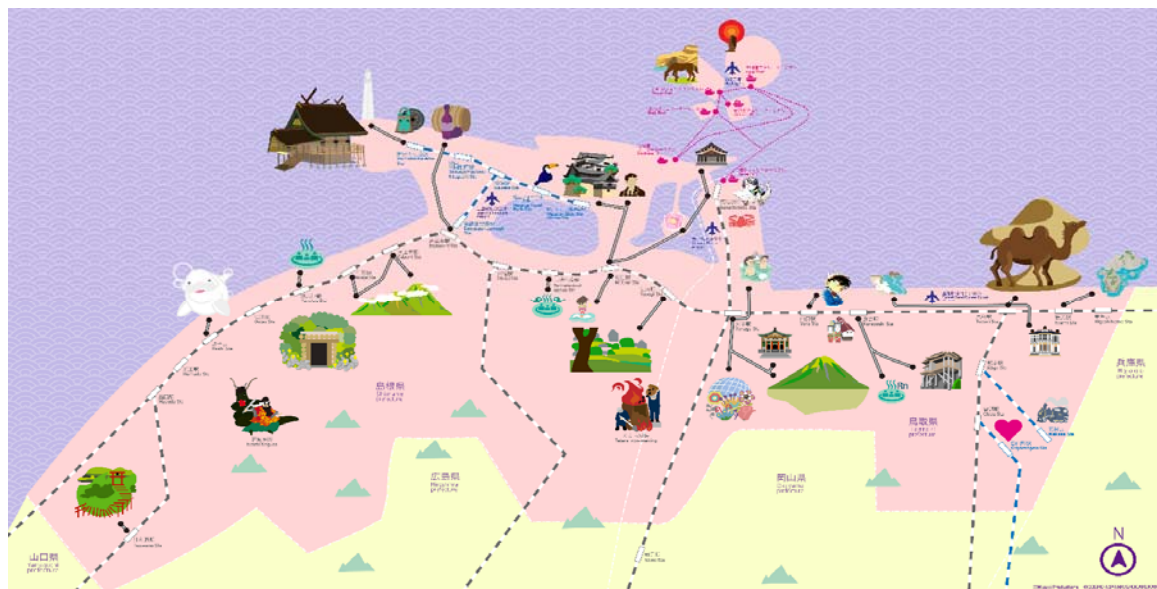
ジョルダン株式会社 法人本部 法人営業部 結川(ゆいかわ)・小川(おがわ)・後藤(ごとう)

〒160-0022 東京都新宿区新宿2-5-10

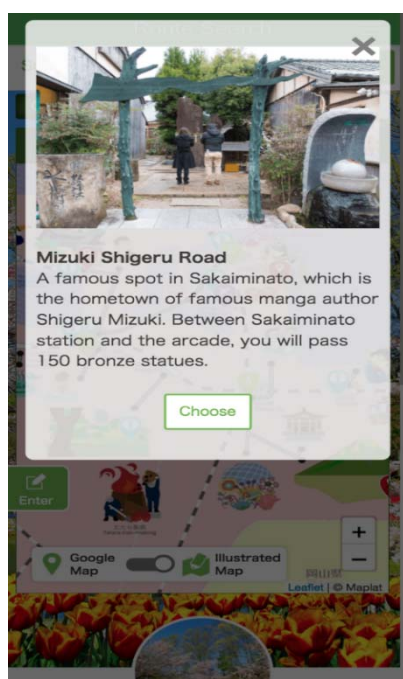
TEL: 03(5369)4052 / FAX: 03(5369)4057

MAIL: norikae-visit@jorudan.co.jp

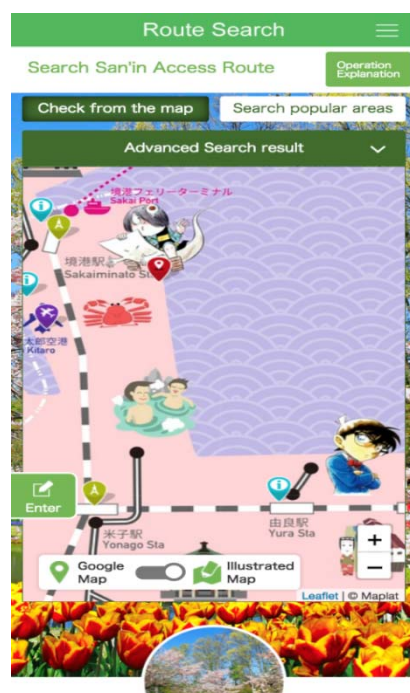
山陰アクセスルートナビ機能 トップ画面（緯度経度付絵地図）



山陰アクセスルートナビ機能 スマートフォンページ 検索画面



山陰両県の主要な観光地11カ所へのアクセスルートが検索可能です。



主要駅から観光地までのバス路線もマップ上に表示しています。

関連リンク

乗換案内Visit「山陰エリアの時刻表ページ」:<https://visit.jorudan.co.jp/trip/AccessRoute/sanin>
乗換案内Visit「地図経路検索:山陰ページ」:<https://visit.jorudan.co.jp/trip/SearchFromMap/sanin>

※「乗換案内Visit(のりかえあんないびじつ)」はジオルダンが提供する訪日外国人向け日本の総合交通案内サイトです。